




 Secteur sous convention d'aménagement des territoires forestier résiduels (CvATFR) Corporation de développement de Labrecque

 Récoltés 2023

 Historique des coupes 2013-2023

 Historique de plantation 2013-2023


 Territoires hors TPI


 Limite municipale


**Secteurs d'intervention potentiels**

Travaux commerciaux


En consultation


 Feuillus


 Mélangés

 Résineux


Consultation antérieure


 Feuillus

 Mélangés


 Résineux


Travaux non-commerciaux - En consultation


 Remise en production


 Éducation de peuplement


Chemins en consultation


 Chemin forestier à construire


 Chemin forestier existant


 Route principale


 Sentier de Ski de fond

 Sentier pedestre et de raquette

 Sentier de quad local

 Sentier de motoneige local

 Sentier de motoneige régional



0

0,5

1

Kilomètres

Date: Mars 2024

V:\DONNEES\_BASE\_ARC\_GIS\Projet\Pafo\PAFIO\_Mars2024\Zon\_Inter\_Pot\_Labrecque\_2024.mxd

Municipalité de Saint-Ambroise - MRC du Fjord-du-Saguenay